

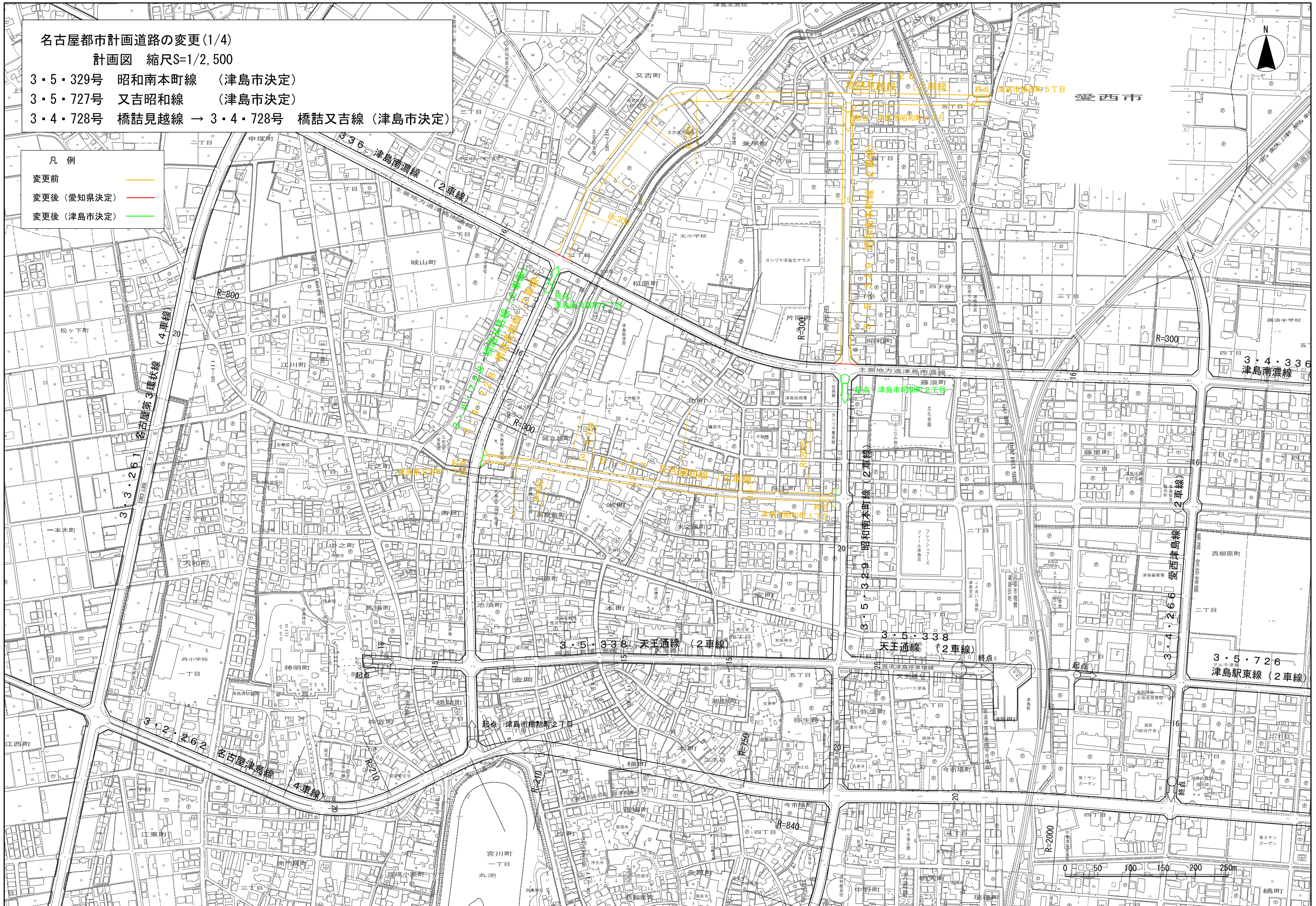
名古屋都市計画道路の変更(1/4)

計画図 縮尺S=1/2,500

- 3・5・329号 昭和南本町線 (津島市決定)
- 3・5・727号 又吉昭和線 (津島市決定)
- 3・4・728号 橋詰見越線 → 3・4・728号 橋詰又吉線 (津島市決定)

凡例

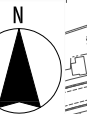
- 変更前 (Yellow line)
- 変更後(愛知県決定) (Red line)
- 変更後(津島市決定) (Green line)



名古屋都市計画道路の変更 (2/4)

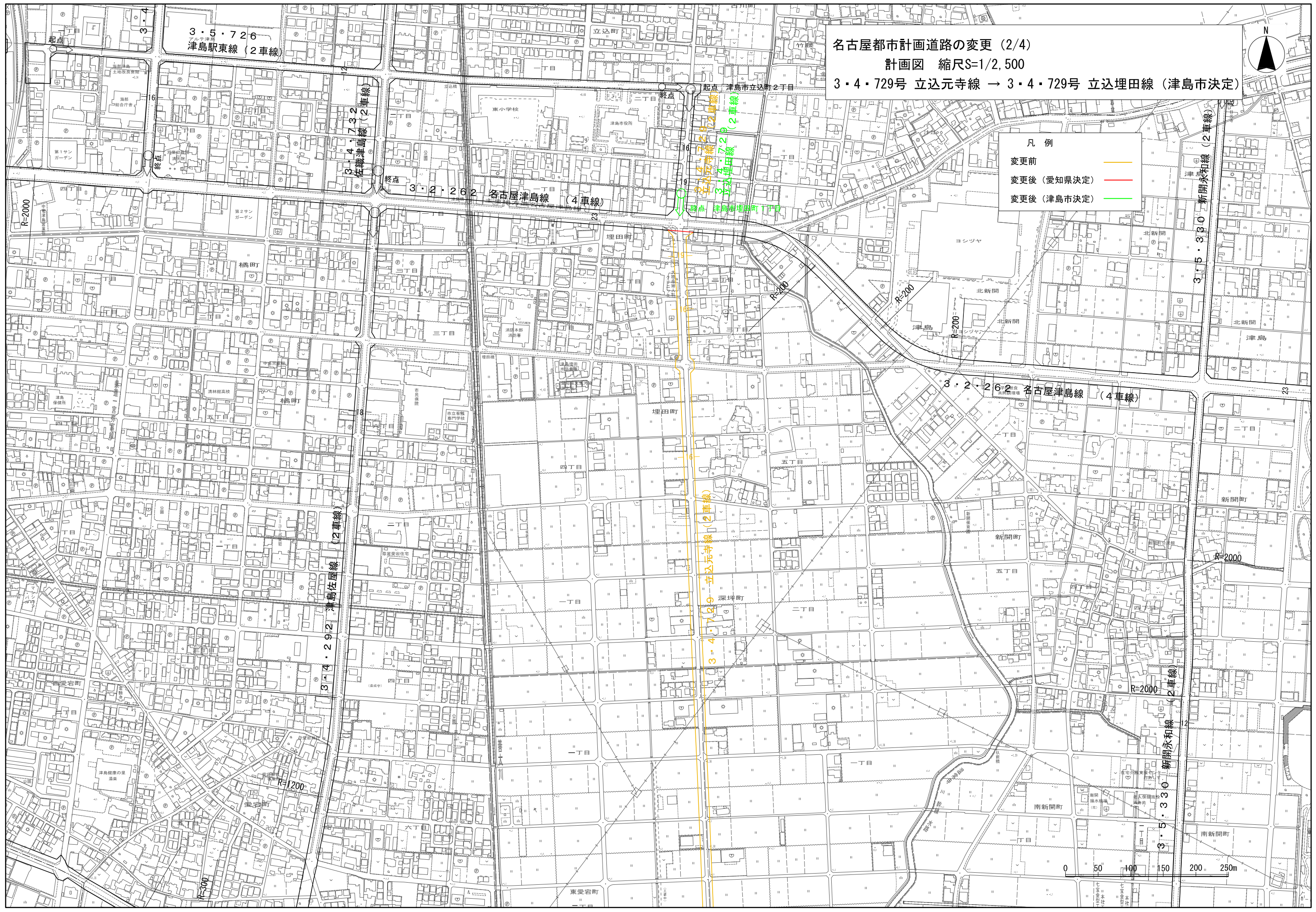
計画図 縮尺S=1/2,500

3・4・729号 立込元寺線 → 3・4・729号 立込埋田線 (津島市決定)

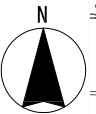


凡例

変更前	— (black line)
変更後 (愛知県決定)	— (red line)
変更後 (津島市決定)	— (green line)



名古屋都市計画道路の変更 (3/4)  
計画図 縮尺S=1/2,500  
3・4・729号 立込元寺線 (津島市決定)



- 凡例
- 変更前 (Black line)
  - 変更後 (愛知県決定) (Red line)
  - 変更後 (津島市決定) (Green line)



愛西市

終点 津島市秋前町三丁目

0 50 100 150 200 250m



名古屋都市計画道路の変更 (4/4)  
計画図 縮尺S=1/2,500  
3・4・730号 花正義原線 (津島市決定)

凡例	
変更前	— (black line)
変更後 (愛知県決定)	— (red line)
変更後 (津島市決定)	— (green line)

あま市



10 15 20 25 30 35 40 45 50 55 60 65 70 75 80 85 90 95 100 105 110 115 120 125 130 135 140 145 150 155 160 165 170 175 180 185 190 195 200 205 210 215 220 225 230 235 240 245 250