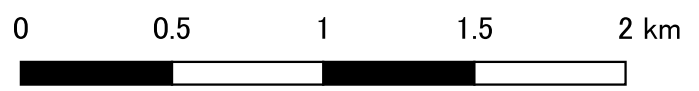
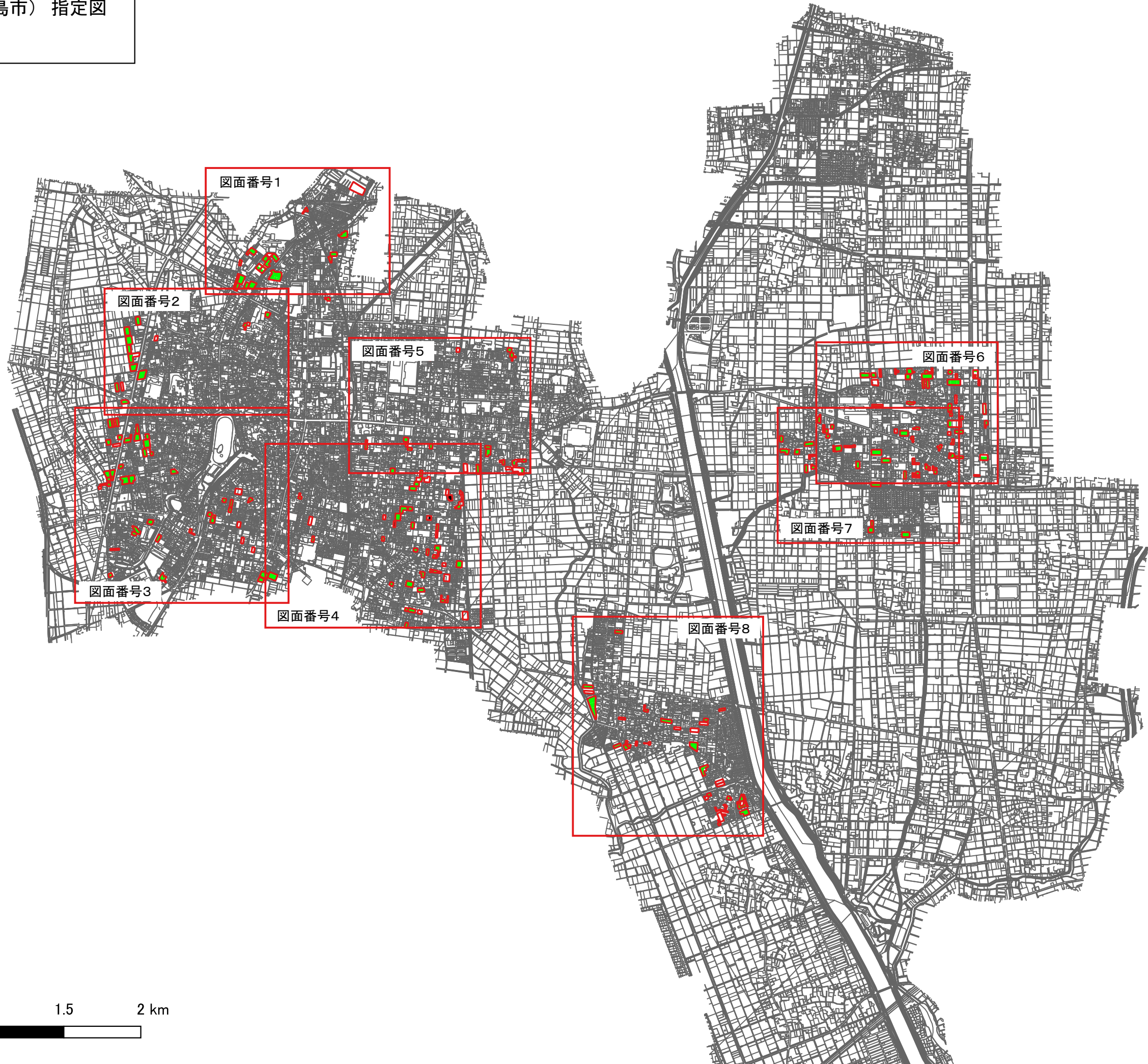


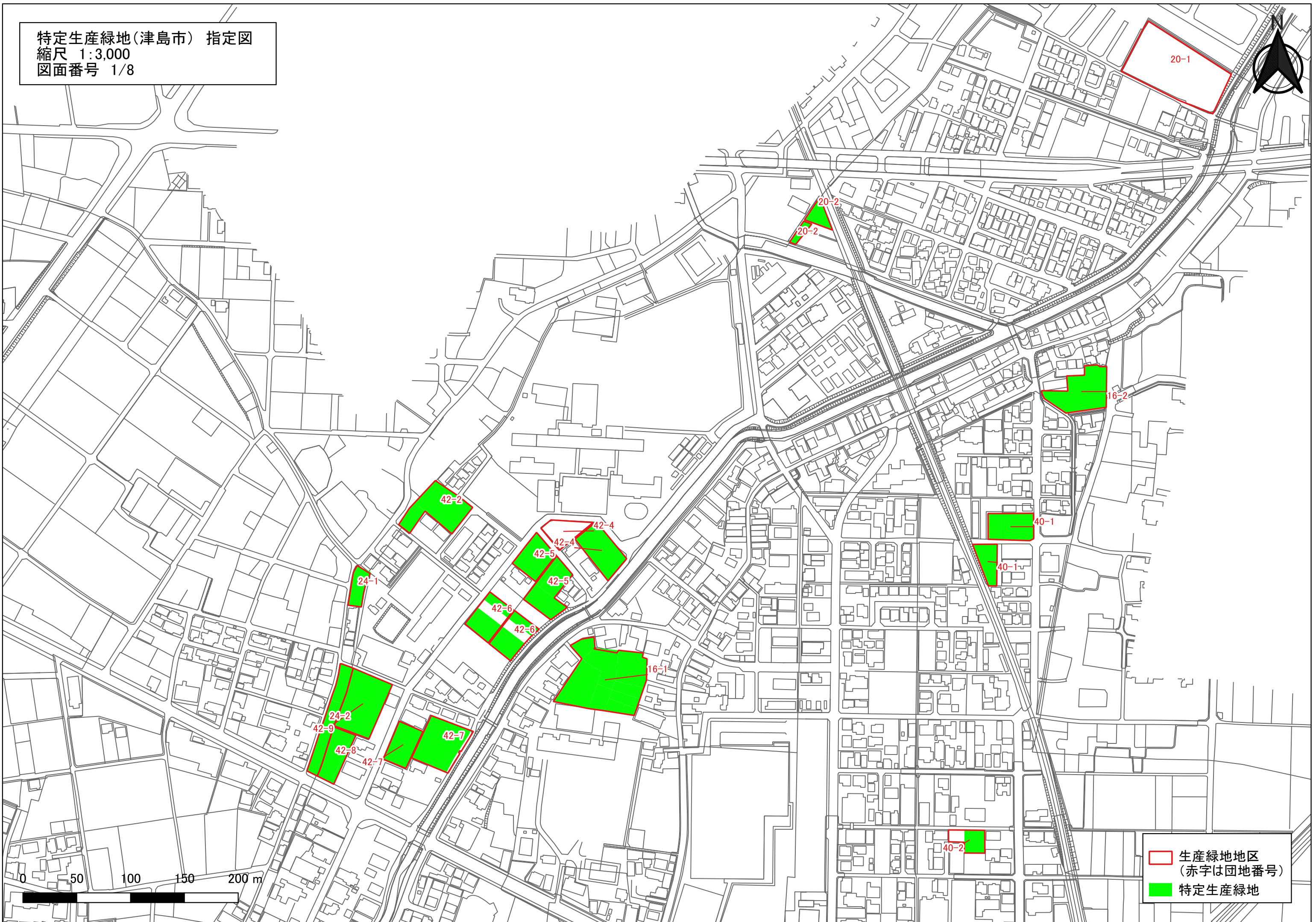



特定生産緑地(津島市) 指定図
縮尺 1:25,000
総括図



	生産緑地地区
	特定生産緑地

特定生産緑地(津島市) 指定図
縮尺 1:3,000
図面番号 1/8

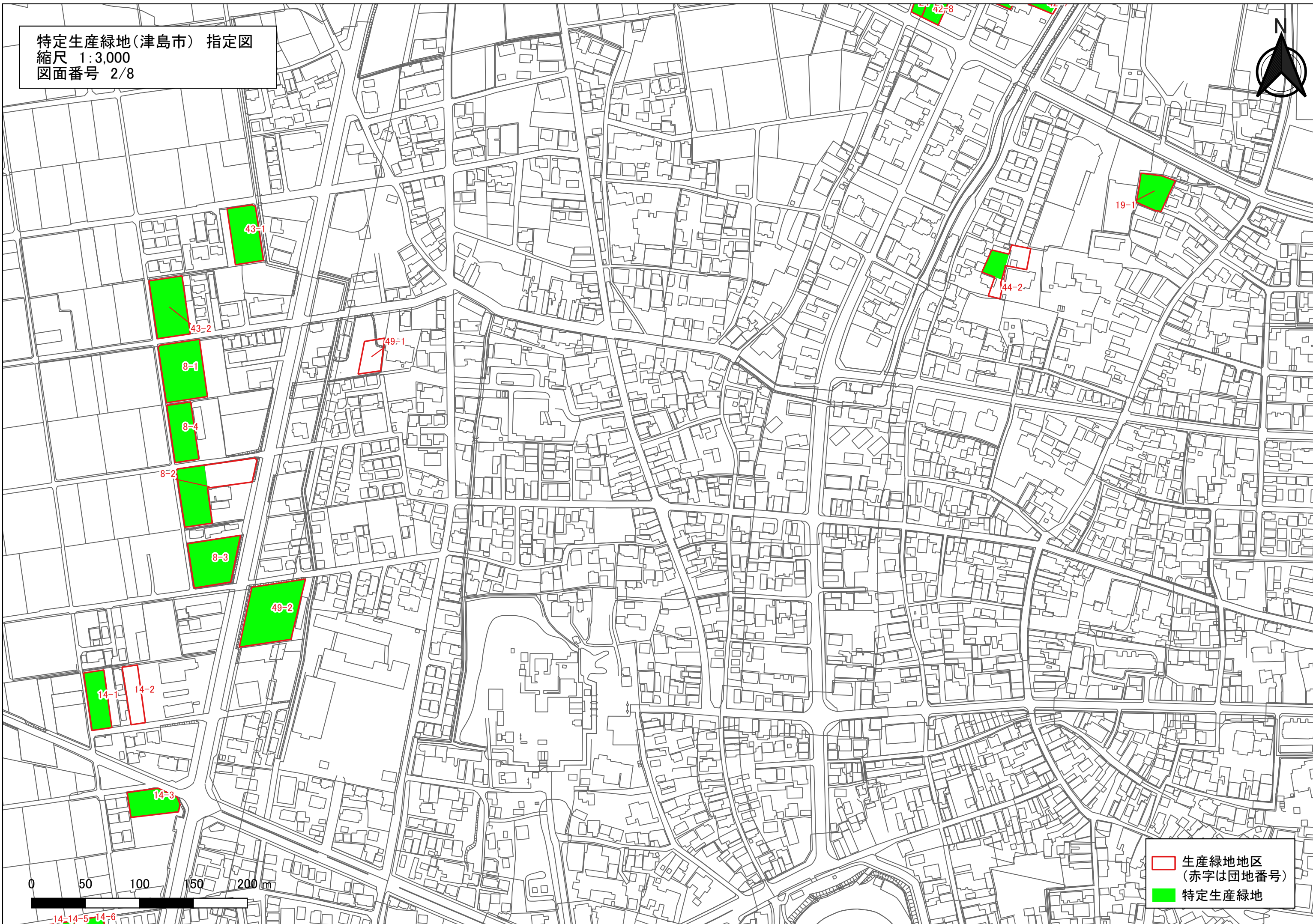




生産緑地地区
(赤字は団地番号)
特定生産緑地

特定生産緑地(津島市) 指定図

縮尺 1:3,000

図面番号 2/8

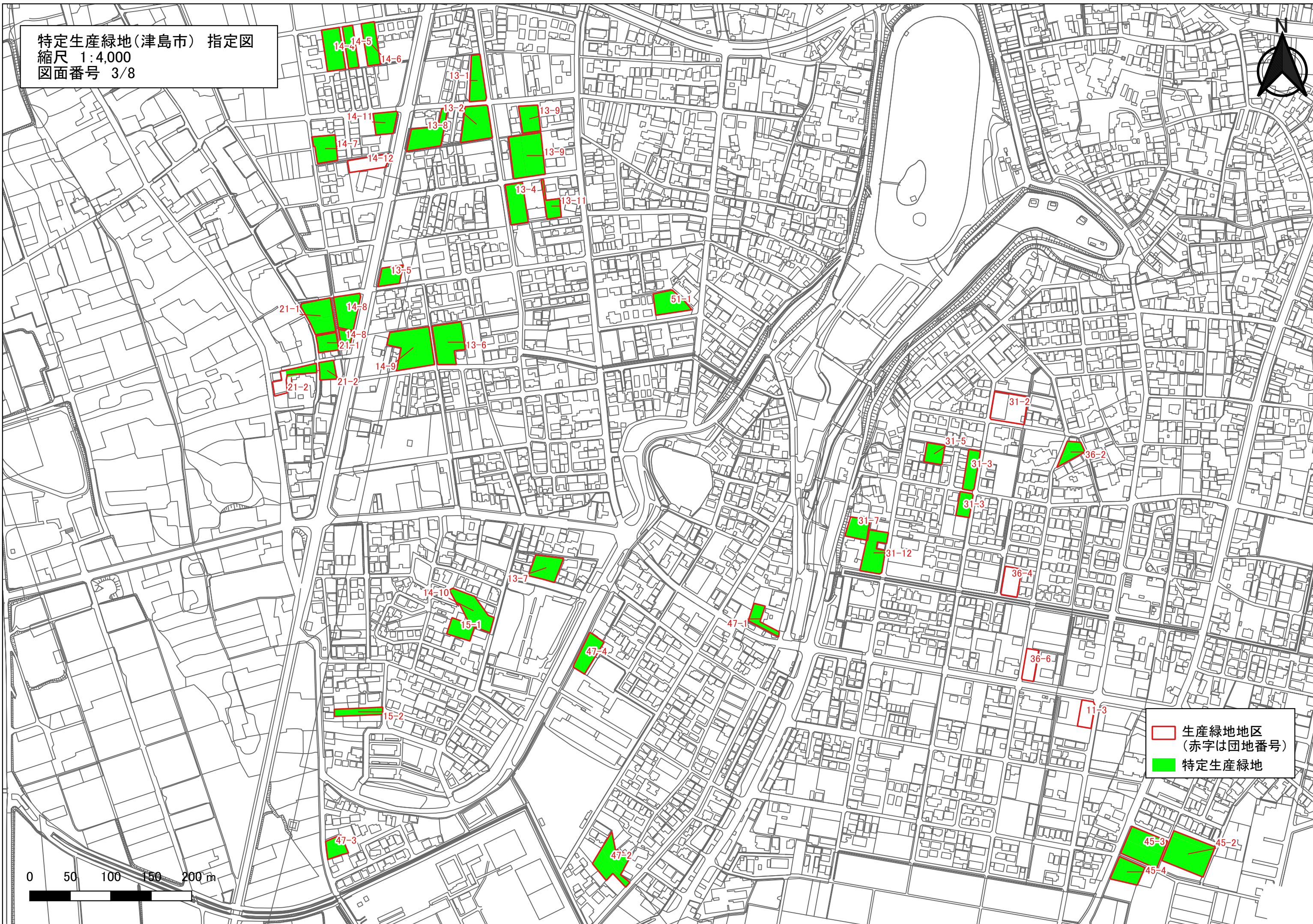
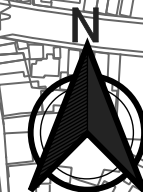


-  生産緑地地区
(赤字は団地番号)
-  特定生産緑地

0 50 100 150 200 m

14-14-5 14-6


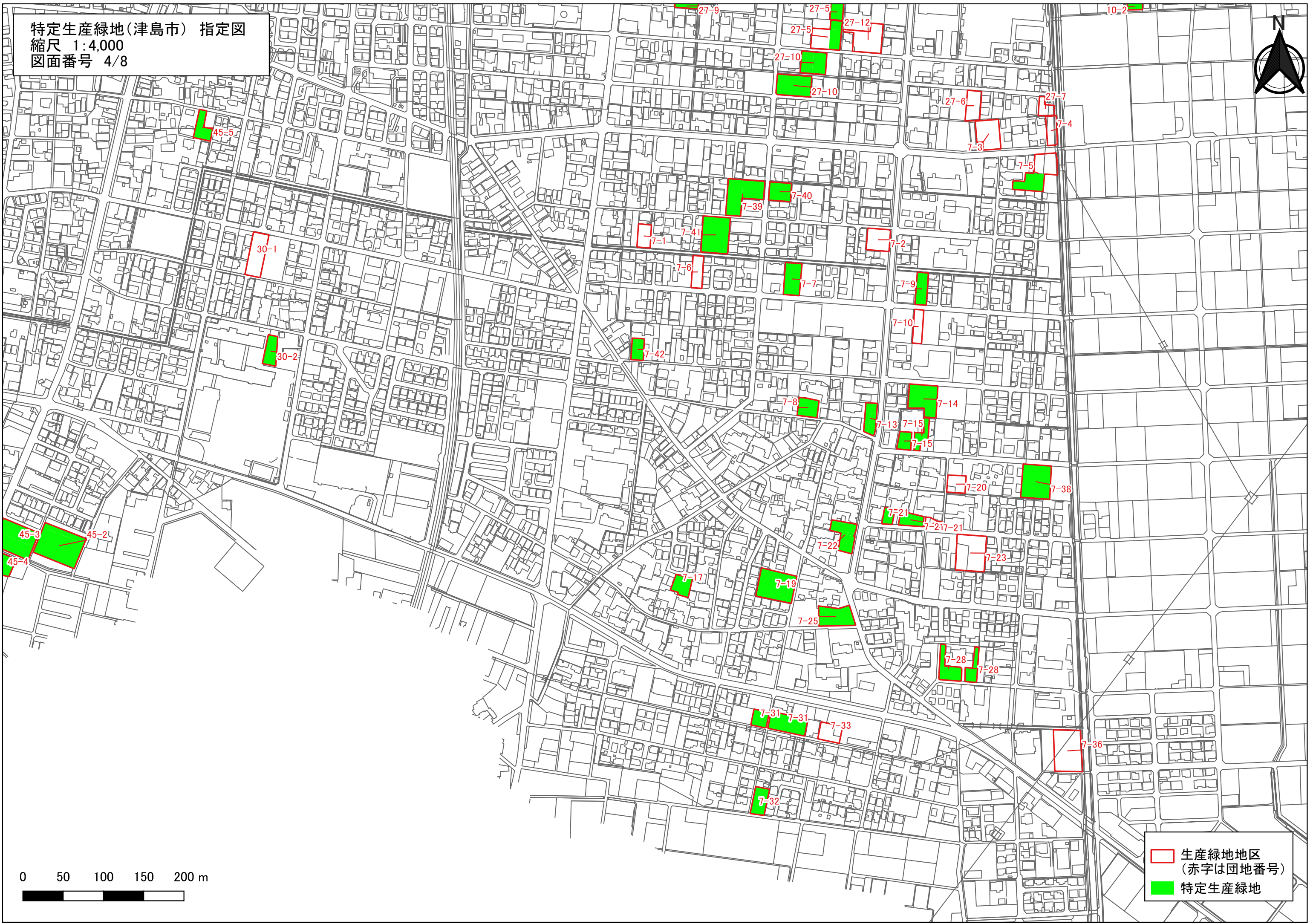
特定生産緑地(津島市) 指定図
縮尺 1:4,000
図面番号 3/8



生産緑地地区
(赤字は団地番号)
特定生産緑地

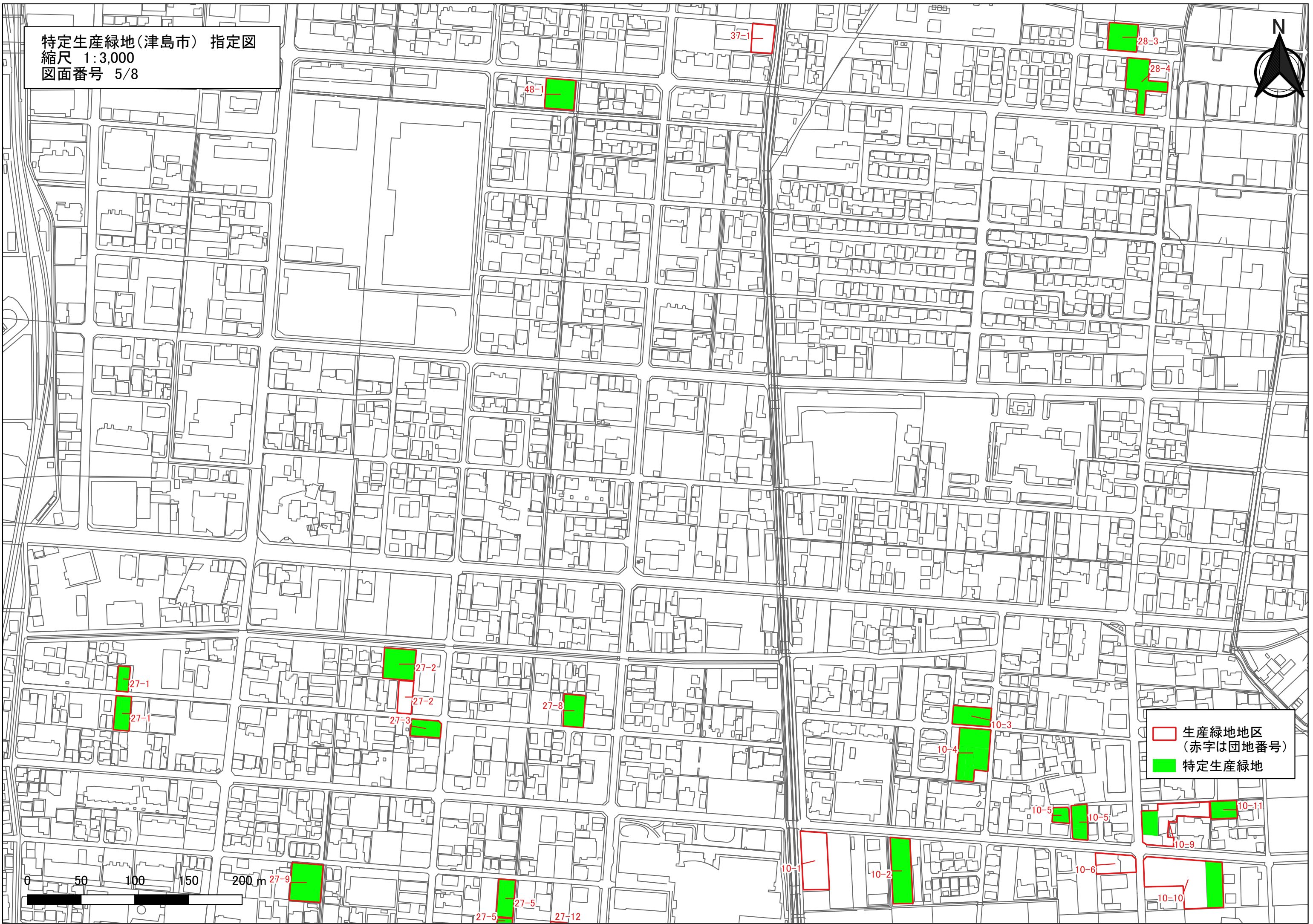
0 50 100 150 200 m

特定生産緑地(津島市) 指定図
縮尺 1:4,000
図面番号 4/8



生産緑地地区
(赤字は団地番号)
特定生産緑地

特定生産緑地(津島市) 指定図
縮尺 1:3,000
図面番号 5/8



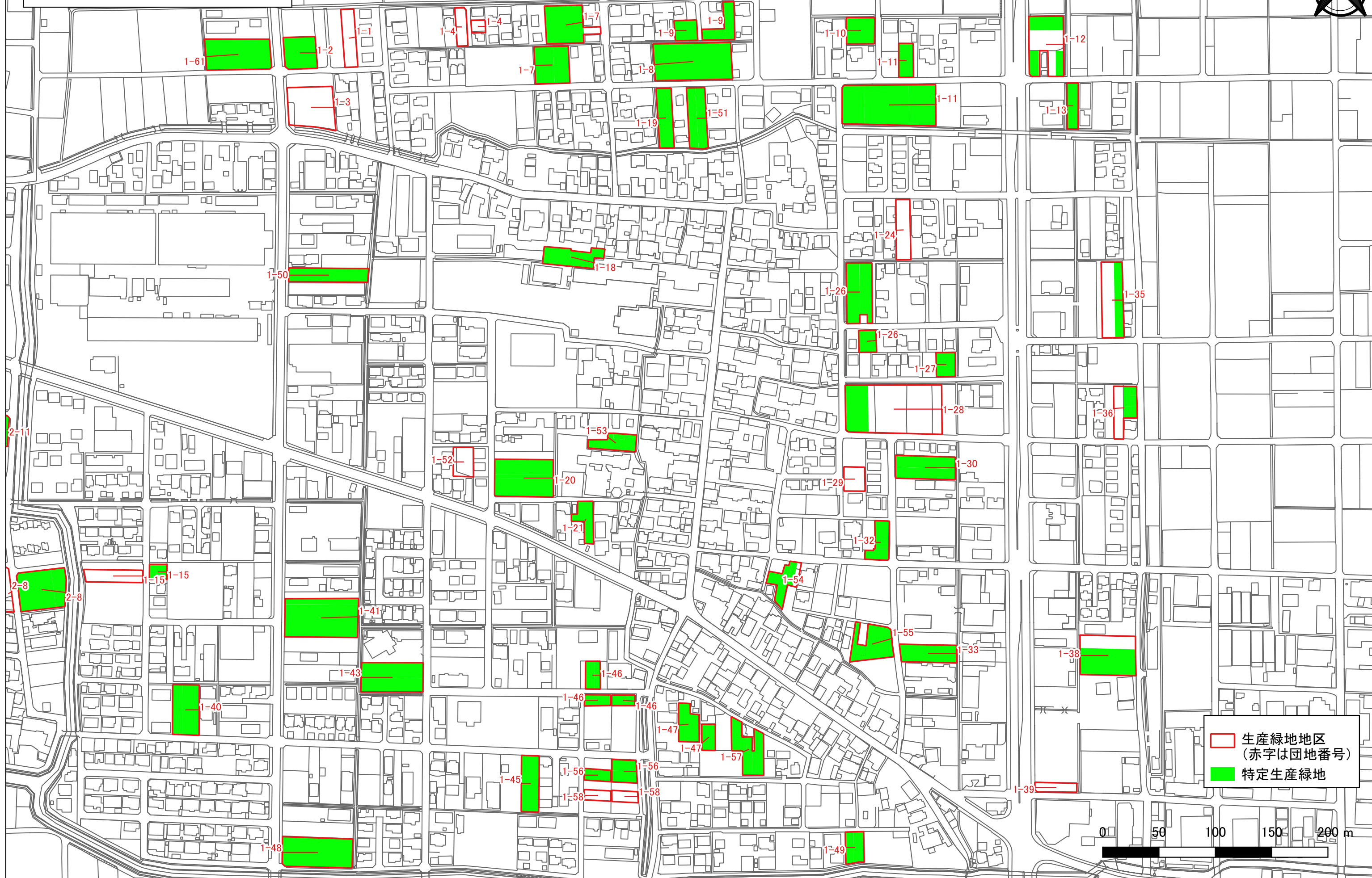
生産緑地地区
(赤字は団地番号)
特定生産緑地

0 50 100 150 200 m

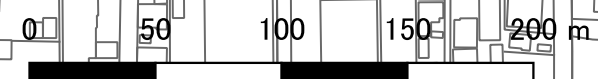
特定生産緑地(津島市) 指定図

縮尺 1:3,000

図面番号 6/8



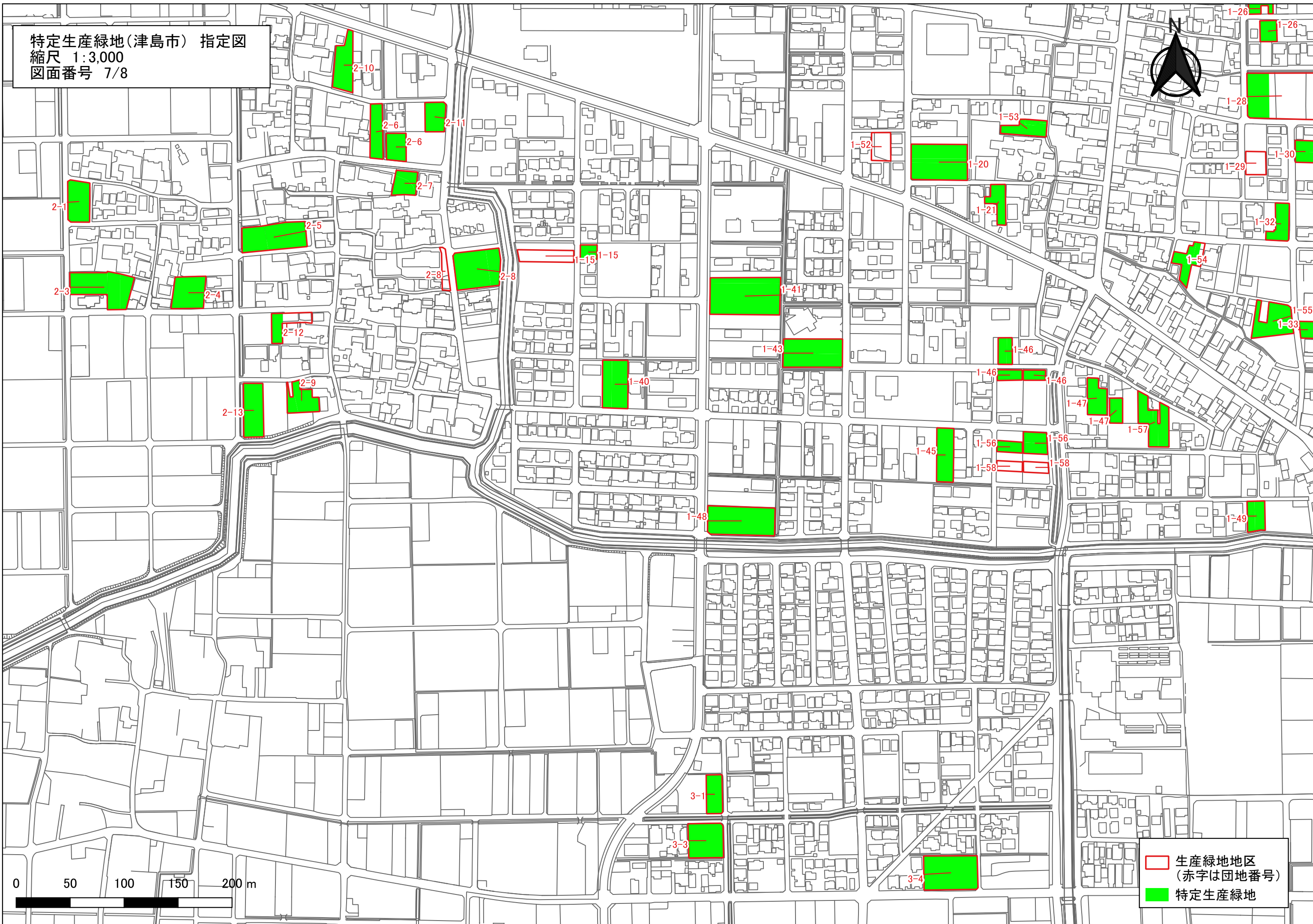
- 生産緑地地区 (赤字は団地番号)
- 特定生産緑地





特定生産緑地(津島市) 指定図

縮尺 1:3,000


図面番号 7/8



0 50 100 150 200 m

-  生産緑地地区
(赤字は団地番号)
-  特定生産緑地

特定生産緑地(津島市) 指定図
縮尺 1:4,000
図面番号 8/8



生産緑地地区
(赤字は団地番号)

特定生産緑地