

《地区別》東小学校区ハザードマップ

「南海トラフ巨大地震」

南海トラフ巨大地震による被災予想

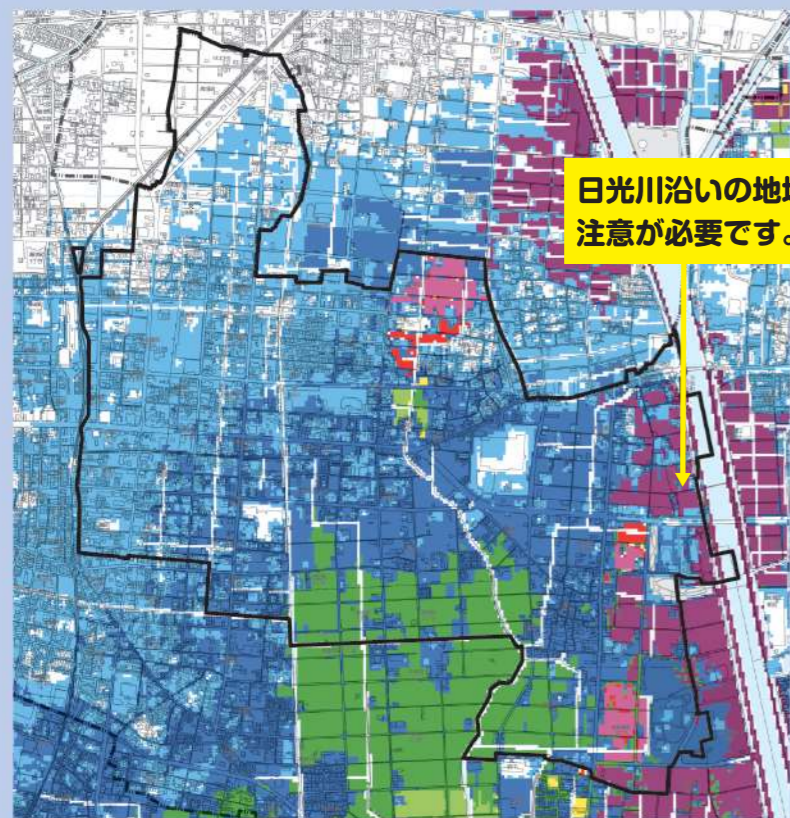
- 震度は6弱～6強の強い揺れが予想されます。
- 液状化現象が各所で発生し、地割れや陥没、噴砂等が発生すると考えられます。
- 揺れや液状化による家屋倒壊、地震火災による焼失が発生すると予想されます。

〈理論上最大想定モデル・L2モデル〉

[震度]	6弱～6強
[液状化の危険性]	極めて高い
[浸水想定]	右図のとおり
[浸水深30cmを超える時間]	下図のとおり

浸水深30cmを超える時間マップ

「理論上最大想定モデル」の地震が発生した場合の津波の到着時間です。校区の南側はおおむね6時間程度、北側は10時間程度と予想されています。日光川沿いでは揺れにより堤防が沈下すると直ちに浸水する可能性があり、注意が必要です。



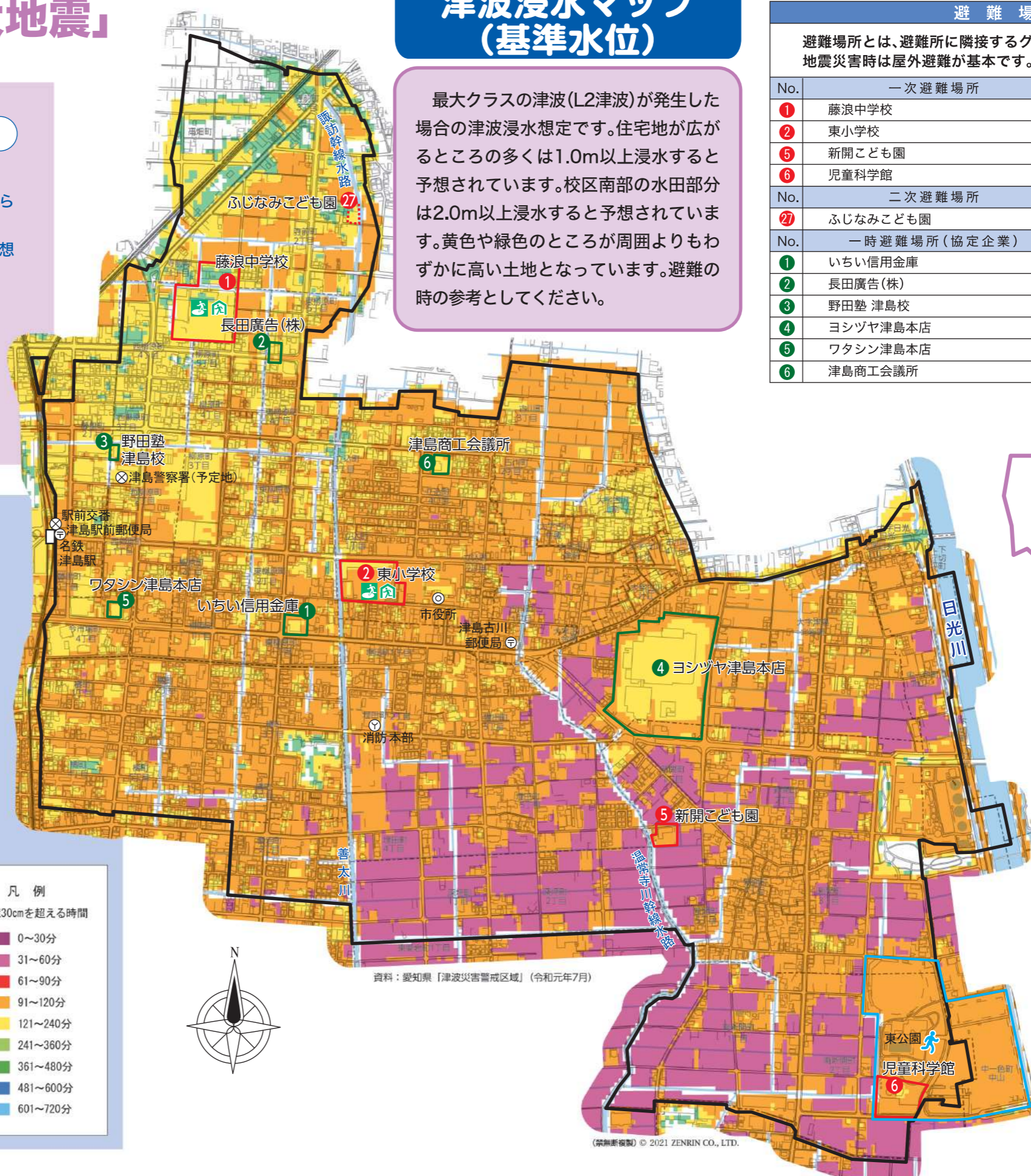
日光川沿いの地域は注意が必要です。

凡例
浸水深30cmを超える時間

0～30分
31～60分
61～90分
91～120分
121～240分
241～360分
361～480分
481～600分
601～720分

津波浸水マップ (基準水位)

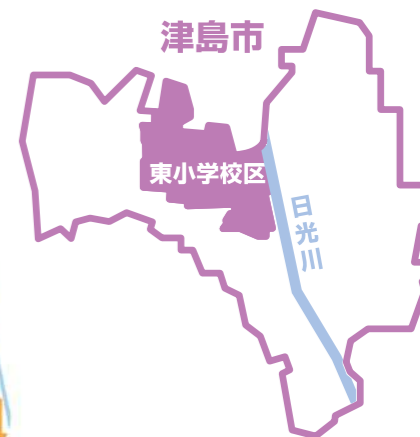
最大クラスの津波(L2津波)が発生した場合の津波浸水想定です。住宅地が広がる多くの多くは1.0m以上浸水すると予想されています。校区南部の水田部分は2.0m以上浸水すると予想されています。黄色や緑色のところが周囲よりもわずかに高い土地となっています。避難の時の参考としてください。



避難場所

避難場所とは、避難所に隣接するグラウンドや空き地などです。地震災害時は屋外避難が基本です。

No.	一次避難場所	所在地
①	藤浪中学校	西柳原町4-45
②	東小学校	立込町1-17
⑤	新開こども園	新開町5-6
⑥	児童科学館	南新開町2-74
No.	二次避難場所	所在地
②⑦	ふじなみこども園	寺前町2-71-1
No.	一時避難場所(協定企業)	所在地
①	いちい信用金庫	東柳原町1-44-2
②	長田廣告(株)	東柳原町5-5-1
③	野田塾 津島校	西柳原町3-1
④	ヨシツヤ津島本店	津島字北新開351
⑤	ワタシン津島本店	今市場町4-14
⑥	津島商工会議所	立込町4-144



凡例

- ◎ 市役所・支所
- ⊗ 警察署・交番
- Ⓜ 消防署
- 〒 郵便局
- 一次避難場所
- 二次避難場所
- Ⓜ 広域避難場所
- 一時避難場所(協定企業)
- 🏠 指定緊急避難場所
- 🏠 指定避難所

基準水位

- 2.0～3.0m未満
- 1.0～2.0m未満
- 0.3～1.0m未満
- 0.3m未満